


Guía para la visita

Centro de Visitantes Viñas de Peñallana

PARQUE NATURAL
Sierra de
Andújar



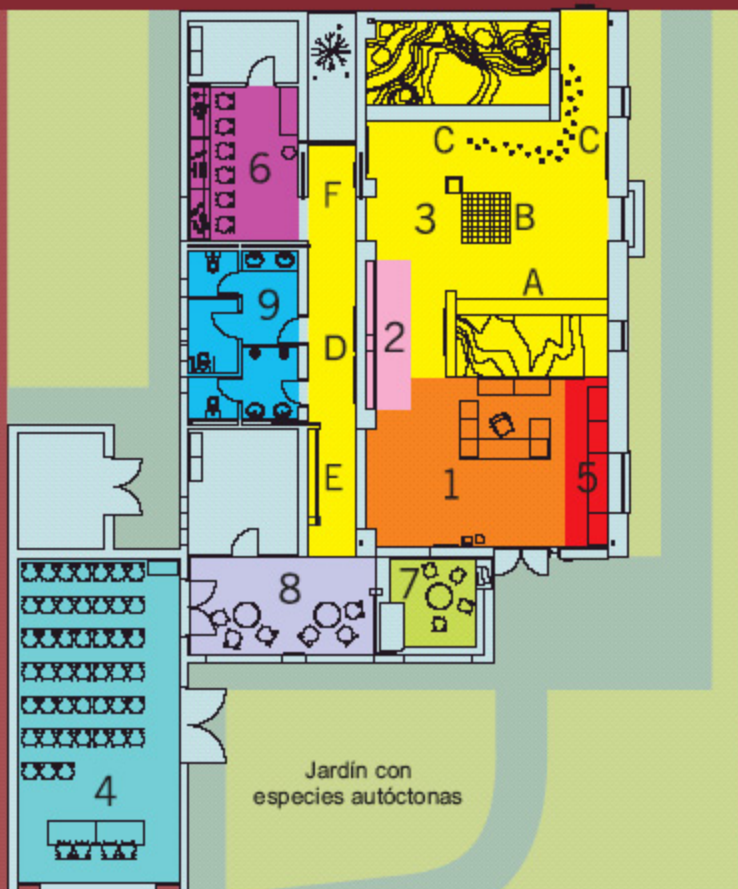
Centro de Visitantes Viñas de Peñallana

Antesala del Parque Natural

Directorio del Centro

En el corazón de Sierra Morena se encuentra el Parque Natural Sierra de Andújar. Protege a una gran extensión de territorio cubierto por monte mediterráneo, donde habita una rica y variada fauna, con especies tan destacadas como el lobo, el linco ibérico, el buitre negro y el águila imperial ibérica.

El Parque Natural fue declarado el 18 de julio de 1989 y ocupa una extensión de 74.774 has pertenecientes a los términos de Andújar, Baños de la Encina, Marmolejo y



1 Recepción

4 Audiovisual del Parque

2 Zona RENPA

5 Tienda del Parque Natural

3 Exposición permanente
"Parque Natural Sierra de Andújar"

6 *renpanet*

- A: "El medio natural en el Parque"
- B: "La comarca y el Parque"
- C: "Territorio de lincoes"
- D: "Una gestión adecuada para sentir y conservar la naturaleza"
- E: "El Parque Natural Sierra de Andújar y el ser humano"
- F: "Vegetación mediterránea"

7 Zona Infantil

8 Sala de descanso

9 Aseos

El centro de visitantes Viñas de Peñallana es el principal equipamiento para el impulso del uso público en el Parque Natural Sierra de Andújar. Destacan entre sus objetivos acoger e informar al visitante, orientar la visita al Espacio y dar a conocer los principales valores del Parque.

El Centro dispone de las siguientes áreas funcionales al servicio del visitante:

Áreas de recepción y servicios

En la entrada se encuentra la zona de **recepción**, espacio de bienvenida, donde el visitante encontrará información de interés sobre el Parque Natural y podrá planificar la visita, orientado por informadores cualificados.

En este área encontrará la **Tienda del Parque Natural**, donde, entre otros, se podrán adquirir productos de la Marca Parque Natural.

Cercana a la recepción se encuentran la **Zona de descanso** y la **Zona infantil**, dedicada al entretenimiento de niños con edades comprendidas entre los 4-8 años, siempre acompañados por adultos.

A continuación podrá visitar la **Zona RENPA**, área de información dónde se muestran aspectos interesantes de los Espacios Naturales Andaluces y especialmente del Parque Natural Sierra de Andújar.

Para aquellos que quieren profundizar en estos temas la **Sala RENPANET** dispone de equipos informáticos, dónde se puede consultar información bibliográfica y digital especializada de los Espacios Naturales de Andalucía.

Área de Exposición

Desde la zona RENPA se accede a la **exposición permanente**, área principal del Centro, cuya temática gira entorno al Monte mediterráneo y la biodiversidad en la Sierra de Andújar.

A través de grandes escenografías, maquetas táctiles, elementos interactivos y otros recursos expositivos e interpretativos el visitante descubrirá la riqueza de los recursos naturales, culturales e históricos protegidos en estas sierras.


Para quienes deseen conocer más del Parque Natural Sierra de Andújar, se proyecta un ameno **Audiovisual** en el que se muestran los aspectos de mayor interés de este singular territorio.

A) El medio natural en el Parque

Un mundo por descubrir

La Sierra de Andújar, perteneciente a Sierra Morena y formada por rocas ígneas y metamórficas (granitos, cuarcitas y pizarras), se presenta como un amplio paisaje de lomas y barrancos cubiertos por vegetación natural mediterránea.

El Parque Natural se encuentra delimitado por dos ríos principales, Jándula y Yeguas, a los que vierten otros ríos menores de marcado carácter estacional.



Monte mediterráneo, refugio de vida

Sus montes y dehesas acogen a una rica y variada fauna, que incluye a especies de caza mayor como ciervos y jabalíes, una gran diversidad de aves rapaces y carnívoros como el lobo, la garduña, el gato montes y el meloncillo.



Buitre negro



Lobo




Águila imperial ibérica



Ciervo



Un panel interpretativo nos aproxima al medio físico del Parque y una amplia escenografía con mural naturalista ilustran un paisaje típico de Parque Natural (matorral, dehesa, pinar), mostrándonos a algunos de sus habitantes mediante reproducciones de animales y plantas naturalizadas. Su mesa interactiva asociada nos permitirá descubrir huellas y rastros, adentrarnos en una lobera, sentir el aroma del monte,



B) La comarca y el Parque


Interpretando sus paisajes

La variabilidad de las condiciones ambientales como el clima, el suelo o el relieve, unida a la acción del hombre a lo largo de la historia han dado lugar a los distintos hábitats presentes hoy en el Parque.

Magnífico mosaico de vida donde el bosque mediterráneo y el bosque de ribera, paisajes poco alterados, se alternan con dehesas y pinares, paisajes más humanizados. Las formaciones de matorral crecen allí donde el suelo es pobre, en muchas ocasiones como resultado de incendios pasados.



Pinar de pino piñonero



Bosque de ribera

Conociendo sus pueblos

Andújar, Villanueva de la Reina, Baños de la Encina y Marmolejo enriquecen este territorio con su patrimonio cultural e histórico, sus productos artesanales y sus cultivos en vegas y campiñas.



Baños de la Encina



Villanueva de la Reina



Marmolejo



Andújar



Un monolito con tres paneles interpretativos nos acerca a la Comarca, a sus relieves y a sus pueblos, acompañado de una maqueta diseñada para la exploración táctil, adaptada a personas con deficiencia visual, que nos permitirá explorar y conocer las principales unidades ambientales del Parque.



C) Territorio de lince

El Lince ibérico y el Parque Natural Sierra de Andújar,

uno de sus últimos reductos

El lince ibérico es un felino de mediano tamaño, endémico de la península ibérica, especialista en la caza del conejo. Sólo se conocen dos poblaciones viables en el mundo: una en las Sierras de Andújar y de Cardeña-Montoro, y otra en Doñana.

Es el felino más amenazado del mundo: la reducción de las poblaciones de conejo, la pérdida y fragmentación de su hábitat, los cepos, lazos, disparos y los atropellos en las carreteras son las principales causas de su progresiva desaparición.

En Andalucía se está desarrollando un programa de conservación con las siguientes líneas de actuación: mejora de hábitat, reducción de la mortalidad no




Una espectacular escenografía con mural naturalista nos muestra otros valiosos espacios del Parque: el ecosistema de ribera y el hábitat del lince, donde podremos observar algunas de sus especies de fauna y flora más características. Su mesa interactiva asociada nos permitirá descubrirlos, palpar sus huellas, la texturas de sus suelos y rocas y acercarnos al lince y sus costumbres. Siguiendo las huellas de lince del suelo podremos contemplar su camada, que junto con los paneles interpretativos, este área expositiva nos permitirá conocer mejor a este felino único. Por último, un panel globalizador nos muestra la importancia de la biodiversidad y su conservación.

Ríos y bosques de ribera

Ligados a los ríos se desarrollan los bosques de ribera, adaptados a la humedad permanente del suelo y formados por sauces, fresnos, alisos, tamujos y adelfas.

Los ríos y bosques de ribera cuentan con una gran diversidad animal que incluye especies singulares como la bogardilla, el



Biodiversidad y singularidad

La biodiversidad de un territorio es la variedad de vida que en él se encuentra. Desde la diversidad genética dentro de cada especie y el número de especies presentes, hasta los diferentes ecosistemas que lo componen.



Nutria



Rabilargo



Jara y abeja



Garduña



¿Para qué sirve la biodiversidad?

- Como factor de *estabilidad de los ecosistemas*.

Si una especie se extingue, su desaparición afecta a la vida de otras especies y a la estabilidad de todo el ecosistema en el que vive.

- Como *fuentes de recursos naturales* necesarios para el desarrollo económico y social.

Al desaparecer las especies estamos perdiendo fuentes de alimentos, energía, medicinas y otros múltiples recursos y aplicaciones aún por descubrir. Al perder



D) Una gestión adecuada para sentir y conservar la naturaleza

Objetivos de la Gestión del Parque:

- Conservación de los recursos naturales.
- Promover el Desarrollo sostenible de los municipios del Parque.

Actuando en el territorio, por un parque vivo

Las principales líneas de actuación de la Consejería de Medio Ambiente en el Parque Natural son:

- Programas de Conservación del Buitre Negro, Águila imperial ibérica, lobo y lince ibérico.
- Control de la erosión y desertificación mediante repoblaciones.
- Seguimiento y control de los diversos aprovechamientos forestales: caza, leñas, setas, piñas, pastos, ...
- Programa de uso público dirigido a visitantes y residentes:



Seguimiento y estudio del águila imperial



Leocadio, ganadero del Parque



Educación ambiental con escolares



Dos amplios paneles nos muestran las principales líneas de actuación que se llevan a cabo en el Parque.



E) El Parque Natural Sierra de Andújar y el ser humano: una historia compartida

La riqueza de recursos de la Sierra facilitó su ocupación por distintos asentamientos humanos, desde los grupos del Neolítico hasta la actualidad, en la que el Parque sigue



Esta ocupación humana ha dejado en este territorio un notable patrimonio arqueológico y monumental: pinturas rupestres, restos de antiguas explotaciones mineras, enterramientos y santuarios,...

Hoy, la caza, el ganado, la apicultura, la saca de corcho, la recogida de piñas o setas, son otros aprovechamientos del monte, integrados en la cultura de la sierra y compatibles con su conservación.



Ganado ovino



Descorche



Un mural interactivo nos muestra las relaciones vitales del ser humano con este valioso espacio. Un interactivo con pantalla táctil y cuatro recorridos nos enseña quiénes eran los antiguos moradores del Parque y sus huellas y nos invita a realizar un juego de preguntas y respuestas. Además podremos observar un alcornoque en tres dimensiones, el interior de una colmena y sentir el aroma



F) Flora mediterránea

Flores y frutos, belleza en los montes del Parque

El madroño, el jazmín silvestre, el rusco, la peonía o el mirto son una pequeña muestra del esplendor del monte mediterráneo del Parque, florido en primavera y de apetitosos frutos para la fauna en otoño.



Jazmín silvestre



Peonía



Mirto



Madroño



Rusco





Un panel nos invita a conocer e identificar cinco especies de la flora mediterránea presentes en el Parque y que podremos observar mirando, a través de una ventana, a un pequeño jardín







Equipamiento de Uso Público ofertados por la CMA (Consejería de Medio Ambiente)

-  Centro de Visitantes
-  Sendero Señalizado
-  Mirador

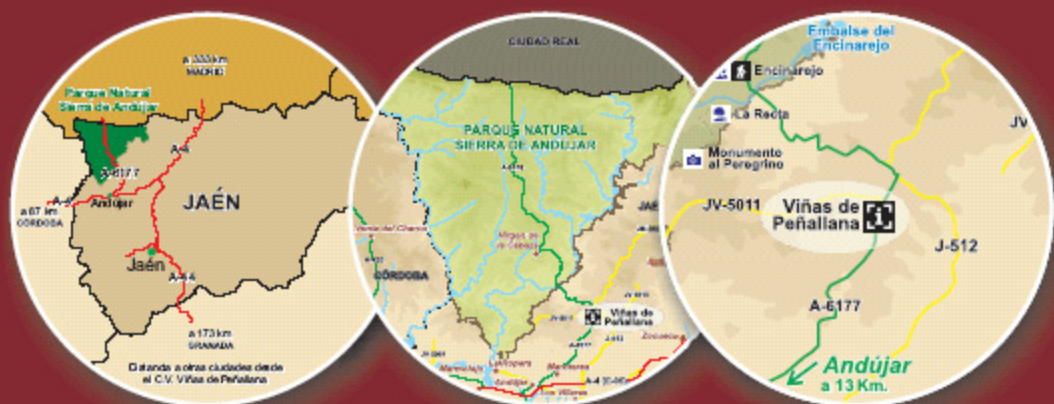
Otros equipamientos del Parque

-  Camino o Sendero
-  Mirador
-  Área Recreativa

Lugares de interés

-  Ermita o Iglesia

Cómo llegar



Direcciones y teléfonos

Centro de Visitantes Viñas de Peñallana
Ctra. A-6177, P.K. 13
Andújar (Jaén)
Tif. +34 953 54 90 30 · +34 953 53 96 28

Oficina del Parque Natural
Parque Medioambiental Cercado del Ciprés.
Camino de los Rubiales s/n, Andújar (Jaén)
Tif. +34 953 539 620

Delegación Provincial de la Consejería de Medio Ambiente
C/ Fuente del Serbo, nº3
23071 JAÉN
Tif. +34 953 012 400
Fax +34 953 012 508
Email: pn.andujar.cma@juntadeandalucia.es

Normas de Uso Público



Manténgase en los caminos



No se permite la acampada libre



Se prohíbe circular con vehículos motorizados fuera de las vías permitidas



Deposite la basura en los contenedores



No se permite la recolección de minerales y rocas



No se permite encender fuego



Respete los bienes y propiedades privadas



No se permite la recolección de plantas



No se permite la captura de animales



Evite hacer ruido



UNIÓN EUROPEA
Fondo Europeo de Desarrollo Regional



Andalucía
al máximo